



# Prefeitura Municipal de Brejetuba

**DECRETO 423/2018**

**INSTITUI PROCEDIMENTO  
SIMPLIFICADO PARA ORIENTAÇÃO  
E ACOMPANHAMENTO DA  
RECUPERAÇÃO DE ÁREAS  
DEGRADADAS DE PEQUENO PORTE.**

*CONSIDERANDO a necessidade incentivar as ações de restauração florestal;*

*CONSIDERANDO a necessidade de estabelecimento de procedimentos simplificados para viabilização de Planos de Recuperação de Áreas Degradadas - PRAD para pequenas áreas no município de Brejetuba;*

*CONSIDERANDO que, dependendo do tamanho da área, os custos de elaboração de um PRAD com o nível de detalhamento exigido pelos órgãos ambientais, pode superar os custos de sua própria execução;*

**O PREFEITO DE BREJETUBA/ES, SR. JOÃO DO CARMO DIAS**, no uso de suas atribuições que lhe confere o art. 59 da Lei Orgânica Municipal com alterações introduzidas posteriormente;

**DECRETA:**

**Art. 1º** - Instituir procedimento simplificado para elaboração de Instrução Técnica para restauração florestal de áreas degradadas de pequeno porte.

**§ 1º** - O procedimento simplificado constitui-se no formulário presente no anexo I, que deverá ser preenchido pelo responsável técnico do interessado e estar acompanhado da devida Anotação de Responsabilidade Técnica.

**Art. 2º** - Para efeito deste Decreto entende-se por:

**I.** Área degradada de pequeno porte: áreas com extensão máxima de 5.000 m<sup>2</sup>, que não tenham sido degradadas por:



# Prefeitura Municipal de Brejetuba

disposição de resíduos sólidos urbanos

b) disposição de serviço de saúde ou outros resíduos perigosos, conforme NBR ABNT 10.004/04;

**II.** Instrução Técnica: documento elaborado em campo a partir de formulário específico, por meio do qual o técnico responsável realizará o diagnóstico da área degradada e estabelecerá as atividades e técnicas que deverão ser seguidas para a sua recuperação;

**Art. 3º** - Este Decreto entrará em vigor na data de sua publicação.

Brejetuba, 28 de dezembro de 2018.

  
**JOÃO DO CARMO DIAS**  
Prefeito Municipal

3011-31000

# ANEXO I

## INSTRUÇÃO TÉCNICA

Responsável técnico: \_\_\_\_\_

Registro Profissional: \_\_\_\_\_ Nº da ART: \_\_\_\_\_

Data de vistoria: \_\_\_\_ / \_\_\_\_ / \_\_\_\_\_

### 1. Dados do responsável pela implantação do PRAD

Nome: \_\_\_\_\_ CPF: \_\_\_\_\_

Endereço para correspondência: \_\_\_\_\_

Município: \_\_\_\_\_ CEP: \_\_\_\_\_ Telefones: \_\_\_\_\_

E-mail: \_\_\_\_\_

### 2. Dados do proprietário da área

Nome: \_\_\_\_\_ CPF: \_\_\_\_\_

Endereço para correspondência: \_\_\_\_\_

Município: \_\_\_\_\_ CEP: \_\_\_\_\_ Telefones: \_\_\_\_\_

E-mail: \_\_\_\_\_

*Observação: caso a área seja de propriedade de terceiros, apresentar termo de anuência autorizando a implantação das atividades presentes nesta instrução técnica.*

### 3. Caracterização da área

Acesso ao local: \_\_\_\_\_

\_\_\_\_\_

\_\_\_\_\_

Área: \_\_\_\_\_ m<sup>2</sup> Bacia hidrográfica: \_\_\_\_\_

Coordenadas de localização: \_\_\_\_\_

Histórico de uso da área: \_\_\_\_\_

\_\_\_\_\_

\_\_\_\_\_

Tipo de relevo: \_\_\_\_\_

( ) Plano ( ) Pouco acidentado ( ) Muito acidentado

Está em APP?

( ) Sim ( ) Não


Tipo de solo: \_\_\_\_\_


( ) Arenoso ( ) Areno-argiloso ( ) Argiloso

Houve movimentação de solo? \_\_\_\_\_

( ) Sim      ( ) Não

Estão ocorrendo processos erosivos?

( ) Sim       Tipo: ( ) Laminar

( ) Não      ( ) Linear       ( ) Sulcos  
( ) Ravinas  
( ) Voçorocas

Avaliação visual da camada superficial do solo:

( ) Solo estéril (oriundo do subsolo) ou esgotado por atividades produtivas

( ) Solo com pouca quantidade de matéria orgânica


( ) Solo com boa quantidade de matéria orgânica

Condição da cobertura vegetal

( ) inexistente (solo desprotegido)

( ) existente, mas em baixa densidade

( ) existente em boa densidade



Componentes

Hábito predominante

( ) Somente nativos      ( ) herbáceo

( ) Nativos e exóticos      ( ) arbustivo

( ) Somente exóticos      ( ) arbóreo

Condição do entorno da área

Qual o uso do solo predominante?

( ) Agrícola

( ) Pastagem

( ) Residencial

( ) Áreas naturais

Existem fragmentos de vegetação nativa no entorno? ( ) Sim

( ) Não

Distância média: \_\_\_\_\_ m

#### 4. Instruções para recuperação

Haverá implantação de cerca? ( ) Sim      ( ) Não

Extensão do perímetro a ser cercado (metro): \_\_\_\_\_

Padrão construtivo da cerca (espaçamento entre estacas, quantidade de fios de arame, etc):

\_\_\_\_\_

Quantidade de materiais necessários (estacas, mourões, arame, grampos, etc):

\_\_\_\_\_

Haverá plantio de espécies nativas: ( ) sim      ( ) não      Quantidade de mudas: \_\_\_\_\_



MANUTENÇÃO Ano II	MESES DO ANO											
	1	2	3	4	5	6	7	8	9	10	11	12
Roçada manual seletiva												
Controle de formigas cortadeiras												
Controle de espécies invasoras												
Coroamento												
Adubação												

**6. Croqui da área a ser recuperada e relatório fotográfico**

- Apresentar croqui da área elaborado sob imagem aérea/ ortofotos (anexo).
- Apresentar relatório fotográfico da área (anexo).

**7. Termo de Responsabilidade**

Eu, \_\_\_\_\_, CNPJ/ CPF nº \_\_\_\_\_, me comprometo a executar os procedimentos para recuperação de área degradada presentes nesta Instrução Técnica e declaro ter recebido orientação do responsável técnico por esse instrumento, \_\_\_\_\_, não havendo dúvidas de minha parte para sua execução.

\_\_\_\_\_ de \_\_\_\_\_ de \_\_\_\_\_

\_\_\_\_\_  
Assinatura do responsável pela implantação do PRAD

\_\_\_\_\_  
Assinatura do Responsável Técnico